

Die Kgl. Akademie der Literatur, der Geschichte und der Altertümer ist eine unabhängige, ohne staatliche Unterstützung wirkende Akademie. Sie fördert die Forschung und andere Tätigkeiten der humanistischen und gesellschaftswissenschaftlichen Disziplinen und verwaltet durch Schenkungen erworbene Kulturensembles, nämlich die Schlösser Skånelaholm in Uppland und Stjersund in Närke sowie die Dörfer Borg auf Öland und Stensjö in Småland.







In Stensjö pflegt die Akademie nicht nur Gebäude, sondern auch die altertümliche Kulturlandschaft. Zweck der Aktivitäten sind die effiziente Verwertung dessen, was die Kulturlandschaft durch Beweidung, Mahd und Bebauung liefert, und die Bewahrung der biologischen Vielfalt. Die ökologische Landwirtschaft ist der genossenschaftlichen Vereinigung KRAV angeschlossen. Sie ist kleinteilig, wird aber mit modernen Maschinen betrieben. Die Beweidung durch Tiere, die alten Landrassen zugehören, verhindert das Verbuschen der Landschaft und begünstigt das Überleben seltener und bedrohter Pflanzen.

Die Kulturlandschaft ist von Wald und Wasserläufen umgeben. Im Osten fließt der Virån. Dass weder Kunstdünger noch Schädlingsbekämpfungsmittel eingesetzt werden, kommt den Tieren zugute, die am und im Fluss leben. Im Rahmen der Waldpflege wird dichter Bewuchs mit jungen Bäumen gerodet und vorsichtig durchforstet, sodass die Bodenvegetation nicht geschädigt wird.



AUF ENTDECKUNGSTOUR IN STENSJÖ



-  Wanderweg Virånslingan: 1,3 km
-  Wanderweg Ängsslingan: 1,4 km
-  Wanderweg Skogsslingan: 3,7 km
-  Informationstafel
-  Toiletten: unisex, rollstuhlgängig
-  Fernwanderweg Ostkustleden, 160 km

In Stensjö beginnen drei idyllische Pfade – die Karte zeigt deren Verlauf. Entlang der Pfade finden Sie weitere Informationen über den Fluss Virån, das Wiesen- und Weideland und den Wald. Durch das Dorf verläuft auch der orange markierte Fernwanderweg Ostkustleden. Einige der Gebäude von Stensjö sind öffentlich zugänglich: Halten Sie Ausschau nach dem Schlüsselsymbol auf der Hauswand! In einer der Scheunen finden Sie eine kleine Ausstellung, die immer geöffnet ist. Willkommen in Stensjö!

Text und grafische Gestaltung: Hugin & Munin Kulturinformation
 Übersetzung: Elex språkbyrå
 Illustration: Ulf Ragnarsson
 Karte: Hugin & Munin Kulturinformation
 Karte 1709: Zentralamt für Landesvermessung, geometrische Karte (LSA G12:66/1)
 Schwarz-Weiß-Fotos: Kgl. Akademie der Literatur, der Geschichte und der Altertümer, Erik Stensjö
 Farbfotos, Schuppen mit Steinkeller: Elisabeth Almgren
 Sonstige Farbfotos: Hasse Schröder
 Druck: GTC Print i Luleå, 2009

Kungl. Vitterhetsakademien (Kgl. Akademie der Literatur, der Geschichte und der Altertümer):
 Box 5622, 114 86 Stockholm
 www.vitterhetsakad.se





1. Parkplatz, Toiletten
2. Rastplatz
3. Keller für Lebensmittel
4. Jüngerer Gebäude
5. „Torpet“
6. Waschhäuschen (20. Jahrhundert)
7. „Tittis stuga“
8. Doppelschuppen
9. Schuppen
10. Wohnhaus
11. Getreidespeicher
12. Pferdestall, Wagenhaus
13. Kuhstall, Pferdestall
14. Abort
15. Scheune
16. Hühnerhaus
17. Wagenhaus
18. Holzschuppen
19. Schuppen mit Keller
20. Wagenhaus mit Keller
21. Trockenhaus für Flachs
22. Schmiede (rekonstruiert)
23. Kuhstall
24. Schweinestall, Hühnerhaus
25. Scheune
26. Scheune mit Ausstellung
27. Laubscheune
28. Koben

